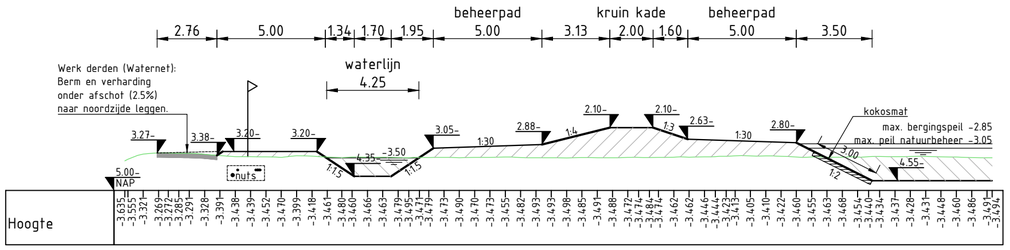

D01 - Aanvoer watergang Waternet met kade
Schaal 1:200

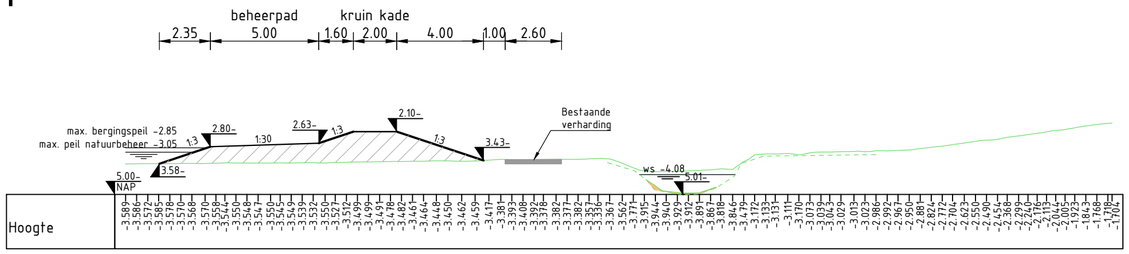

D02 - Kade rietland langs Varkenskade
Schaal 1:200

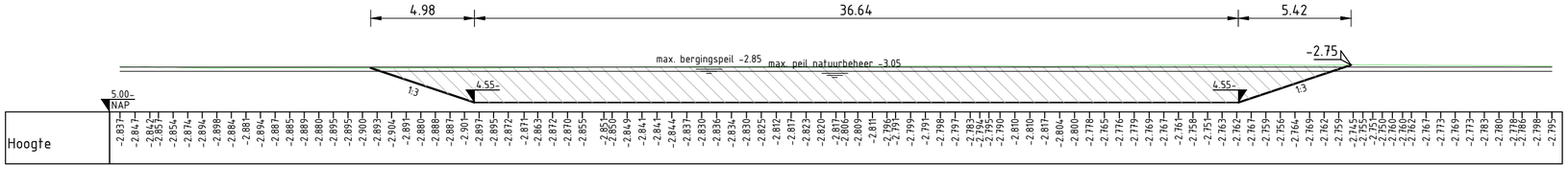

D03 - profiel open water rietland
Schaal 1:200

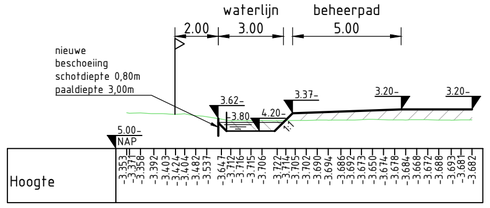

D04 - profiel nieuwe watergang floraweg 7
Schaal 1:200

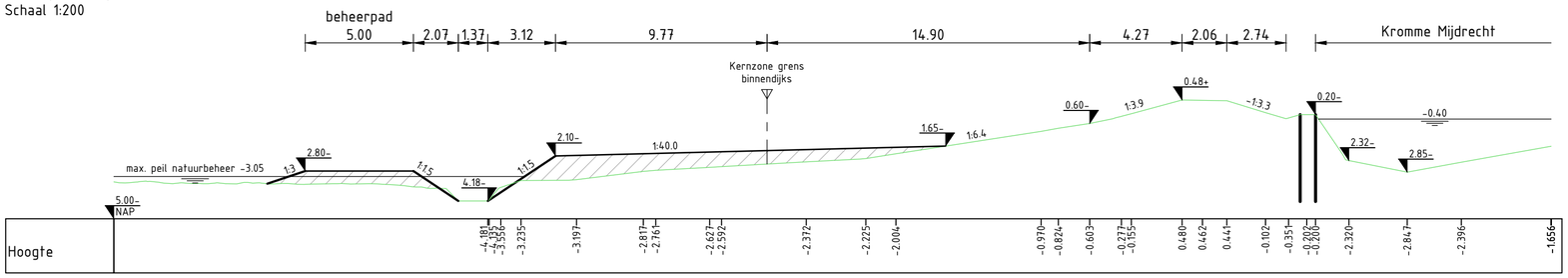

D05 - aanberming kade Kromme Mijdrecht
Schaal 1:200

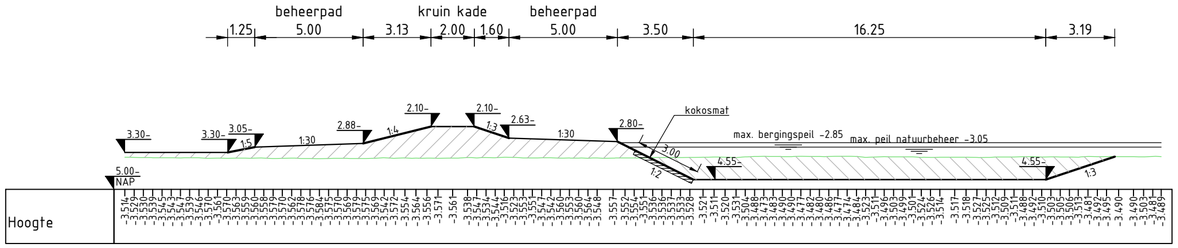

D06 - principeprofiel kade tussen overgangszone en rietland
Schaal 1:200

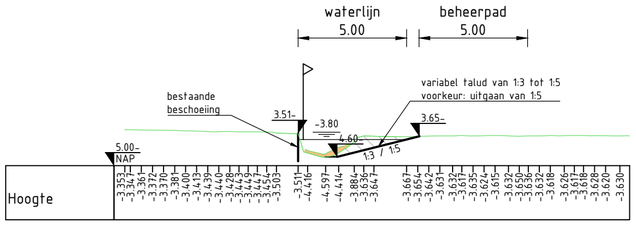

D07 - principe verbreding bestaande watergang naast beschoeiing tot 5 meter
Schaal 1:200

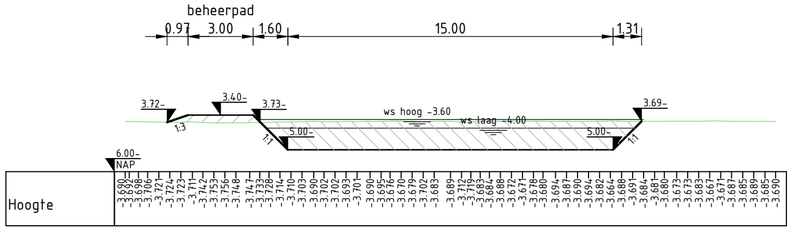

D08 - profiel open water natuurbos
Schaal 1:200

Legenda

- Bestaand maaiveld
- Nieuwe grondwerklijn
- Waterlijn
- Ontgraven
- Waterlijn
- Bestaande sliblaag
- Kadastrale grens

Opmerkingen:

- Maten in meters t.o.v. NAP
- Hoogtematen in meters t.o.v. NAP
- Oeveroplossingen particuliere percelen nader te detailleren

versie	omschrijving	getekend	gecontroleerd	akkoord	datum
7.0	Herzien VO, opmerkingen vanuit projectgroep en adviesgroep	S. van der Wielen	J. van Rijsbergen	J. van Rijsbergen	09-02-2024
6.0	HerzienVO, opmeringen verwerkt vanuit projectgroepoverleg	S. van der Wielen	J. van Rijsbergen	J. van Rijsbergen	11-12-2023
5.0	Herzien VO, opmerkingen verwerkt uit overleg d.d. 09-11-2023	R. Beelen	J. van Rijsbergen	J. van Rijsbergen	17-11-2023
4.0	Herzien VO	R. Beelen	J. van Rijsbergen	J. van Rijsbergen	07-11-2023
3.0	Definitief DO	R. Beelen	J. van Rijsbergen	J. van Rijsbergen	31-07-2023
2.0	2e concept DO	R. Beelen	J. van Rijsbergen	J. van Rijsbergen	19-06-2023
1.0	Eerste uitgave	S. van der Wielen	Richard Beelen	Jaco van Rijsbergen	04-04-2023

opdrachtgever
Provincie Zuid-Holland
Programma Veenweiden Gouwe Wiericke

project
Noordse Buurt

omschrijving
Inrichtingsplan
Dwarsprofielen

HaskoningDHV Nederland B.V.
Mobility & Infrastructure

formaat	schaal	fase	bladnr.	van	documentstatus	documentversie
A2	1:200	VO	1	1	Definitief	7.0

projectnummer / tekeningnummer
BJ1283-RHD-RZ-XX-DG-C-280001

Filename: C:\Users\S0285\Royal HaskoningDHV\Projects\BJ1283 Inrichting Noordse Buurt - Twente\WP900 CAD\ACAD\02 Ruilverkaveling\BJ1283-RHD-RZ-XX-DG-C-280001-Herzien VO Dwarsprofielen.dwg