

Veenweiden Nieuwsbrief

01

Jaargang 01 / OKTOBER 2016



Programma Veenweiden

Gouwe Wiericke is een economisch sterk landbouwgebied en een uniek natuur- en recreatiegebied rond de Nieuwkoopse en Reeuwijkse Plassen. Om dit mooie gebied te behouden en te versterken, werken gemeenten en waterschappen samen in het Programma Veenweiden Gouwe Wiericke. In dat Programma komen alle thema's samen: natuur, landbouw, recreatie en water. De regio zorgt voor gebiedseigen natuur waar mensen van genieten; stimuleert de melkveehouderij om te blijven innoveren én om een steentje bij te dragen aan het behoud van gezonde natuur; en zorgt ervoor dat onze erfgoed-iconen bereikbaar, zichtbaar en beleefbaar zijn. Samen met alle partijen in het gebied werken de overheden aan de toekomst van dit unieke plassen- en polderlandschap. De overheden vormen samen een Stuurgroep die de integrale aanpak stuurt en bewaakt.

De bestuurlijke samenwerking mondt uit in een Gebiedsovereenkomst Veenweiden Gouwe Wiericke, die in december wordt getekend. Ook de provincie Zuid-Holland tekent mee: deze partij is verantwoordelijk voor de vaststelling van natuurdoelen en voor financiering en bemensing van natuurprojecten.

Recreatie

Voor recreatie werkt de regio Gouwe Wiericke samen met de aangrenzende veenweidengebieden, Krimpenerwaard (in het zuiden) en Rijn- en Vechtstreek (in het noorden).

In het eerste halfjaar van 2016 hebben al deze partijen, in samenwerking met maatschappelijke en toeristische organisaties, het "Programma Recreatie Groene Hart Zuid-Holland" opgesteld. Het Programma heeft als doel het aantrekken van 1,5 miljoen extra bezoekers in het Groene Hart. Binnen het programma zijn drie thema's benoemd:

- Regio-iconen,
- Stad-landrelaties,
- Gastvrijheid.


Het Programma wordt in november formeel vastgesteld.

Stuurgroep

De Stuurgroep Veenweiden Gouwe Wiericke bestaat uit bestuurders van de gemeenten Bodegraven-Reeuwijk, Waddinxveen en Gouda, en de hoogheemraadschappen van Rijnland en De Stichtse Rijnlanden. Zij voeren, samen met regionale en lokale partijen, projecten in Gouwe Wiericke uit.

Website

Sinds begin oktober is de website www.veenweidengouwewiericke.nl in de lucht. Daar vindt u informatie over de verschillende thema's en projecten in Gouwe Wiericke en kunt u terecht met eventuele vragen.



Natuur

Voor vrijwel alle deelgebieden uit de natuuropgave Gouwe Wiericke zijn schetsontwerpen voor de inrichting opgesteld.



1. Bovenlanden

De Bovenlanden is een belangrijke schakel tussen de Nieuwkoopse en Vinkeveense Plassen. Een deel is in eigendom van Natuurmonumenten en is al natuur. In de andere delen vinden verkennende gesprekken plaats met de particuliere eigenaren over natuurbeheer op hun gronden. Eén ondernemer heeft de stap al gemaakt: hij gaat natuurbeheer combineren met zijn biologische bedrijf.

2. Westveen

In juni is Westveen definitief opgenomen in het programma van de stuurgroep Veenweiden Gouwe Wiericke. De natuuropgave is uitgewerkt in een schetsontwerp. Voor verbetering van de waterkwaliteit is een verkenning naar maatregelen afgerond. In het najaar wordt de aanpak besproken met de eigenaren in het gebied.

3. Ruygeborg II

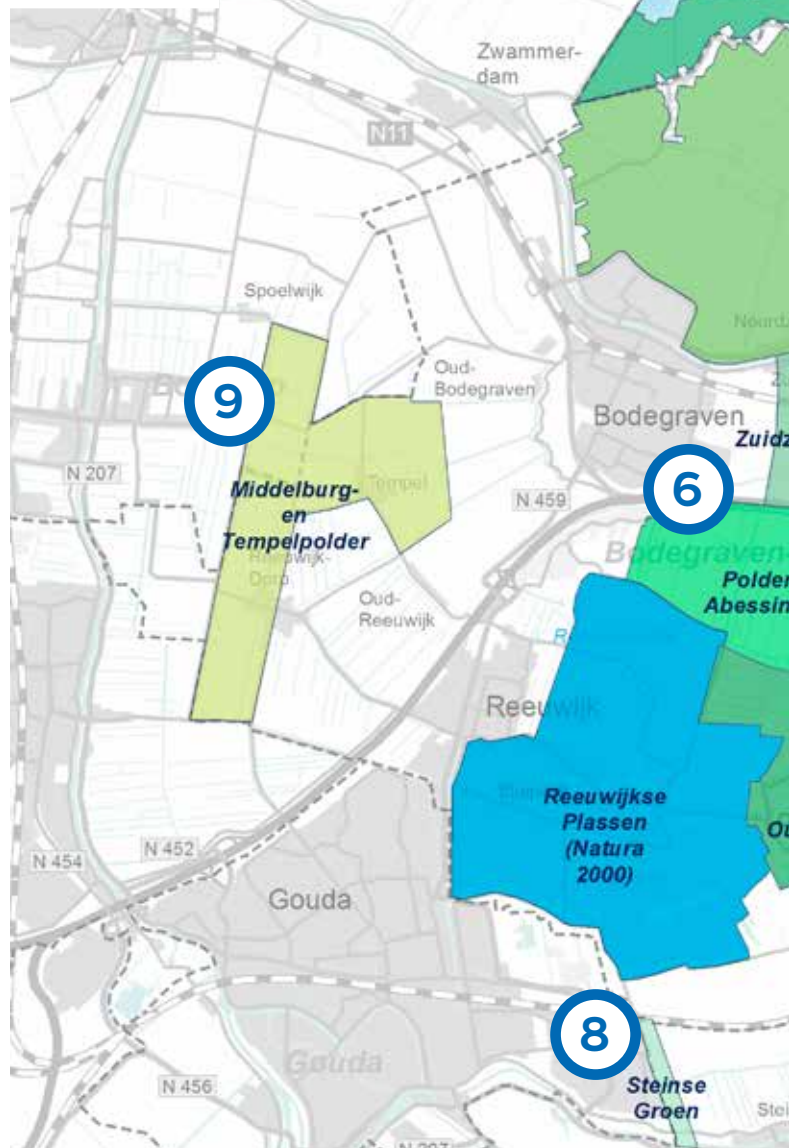
Er is een verkenning van het gebied uitgevoerd om te kijken hoe de natuur in Ruygeborg II ingericht kan worden. In maart was er een inloopavond voor omwonenden, om iedereen te informeren over de start van het project. Daar werden de bezoekers ook uitgenodigd om mee te denken in een adviesgroep. Deze adviesgroep is na de zomervakantie voor het eerst bijeen gekomen.

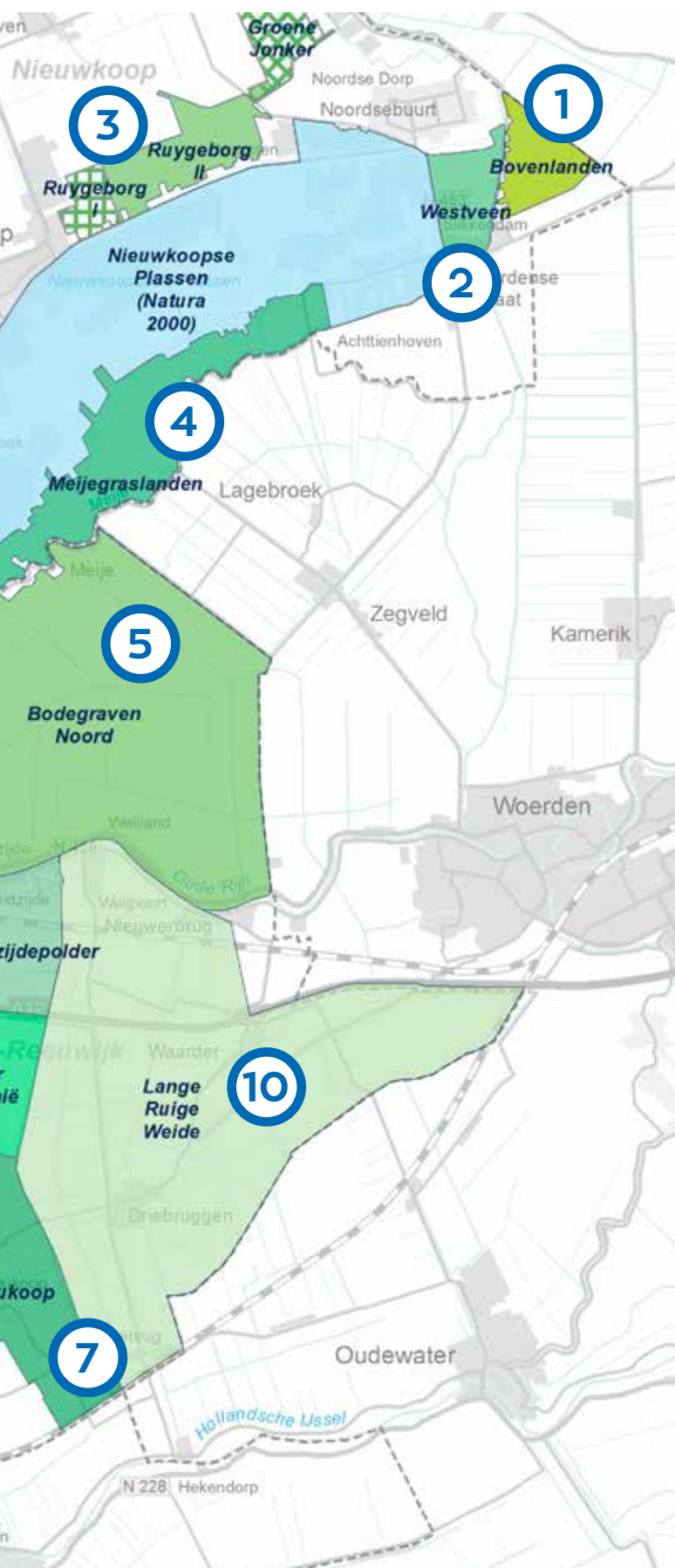
Met de grondeigenaren zijn gesprekken gevoerd om hen te informeren over de doelen van het project en om te kijken naar de mogelijkheden voor hun percelen/bedrijven binnen dit project. Samen met de omgeving (grondeigenaren, bewoners en organisaties) wordt nu toegewerkt naar een eerste schetsontwerp.

4. Meijegraslanden

Meijegraslanden wordt in verschillende fasen ingericht. De ophoging van de kade is afgerond.

In Hondertmorgen en Hazenleger worden nu gesprekken gevoerd over kavelruil. Zodra deze zijn afgerond, wordt het inrichtingsplan definitief uitgewerkt.





5. Bodegraven Noord

Voor Bodegraven Noord is in begin 2016 een eerste, voorlopig schetsontwerp uitgewerkt. Dat ontwerp is in maart en april zowel aan bewoners en grondgebruikers uit het gebied als aan de gemeenteraad gepresenteerd. Aan de gebiedspartijen, waaronder de agrariërs, is gevraagd om hun voorstellen, zorgen, suggesties en ideeën kenbaar te maken. Dat leverde 27 reacties op. Daarnaast hebben De Parmey en Natuurmonumenten de gemeenteraad geïnformeerd over hun visie op de inrichting voor natuur in de polder. In een Toekomsttafel Recreatie is geconcludeerd dat alle relevante input voor de volgende fase besproken is. Met maatschappelijke partners uit de agrarische sector wordt overlegd over de mogelijkheid om hun visie op de realisatie van de natuurdoelen uit te werken.

6. Abessinië en Zuidzijdepolder

Er is een eerste schetsontwerp uitgewerkt, dat met bewoners en grondgebruikers in het gebied zal worden gedeeld. Voor de realisatie van de natuurdoelen werd aanvankelijk ingezet op verkoop van de provinciale grond. Het gebiedsproces vraagt echter om een andere benadering. De lokale bereidheid bij agrariërs om met natuurbeheer aan de slag te gaan biedt een kans om een betere oplossing te vinden die op meer draagvlak kan rekenen.

7. Oukoop

De stuurgroep heeft in juni het definitieve inrichtingsplan voor Oukoop vastgesteld. Het plan is zodanig aangepast dat de natuurdoelen gehaald worden, maar dat er geen grondoverschot meer is. Dat betekent dat er geen vrachtwagens met grond hoeven te rijden over de smalle wegen in het gebied. Staatsbosbeheer is bezig met de aanbesteding voor de inrichting. De werkzaamheden starten in 2017.

8. Steinse Groen

In juni is Steinse Groen definitief opgenomen in het programma van de stuurgroep. Met behoud van de bestaande recreatieve functie kan het gebied geschikt worden gemaakt als ecologische verbinding tussen polder Stein en Bilwijk voor onder andere de otter. Het ontwerp hiervoor wordt nog in 2016 opgesteld.

9. Middelburg en Tempelpolder

In de eerste helft van 2016 is een knelpuntenanalyse uitgevoerd ten aanzien van bodem- en waterbeheer in de Middelburg en Tempelpolder. Daaruit bleek dat er sprake is van opbarstende bodem, waarbij brak water in slootwater en op de weilanden terecht komt. Stuurgroep en provincie komen met een voorstel naar het gebied over de vervolgstappen. Daarnaast stelt de Stuurgroep nader onderzoek voor naar de verwachte omvang en intensiteit van het verschijnsel "opbarsting" op de lange termijn.

10. Lange Ruige Weide

Tijdens het opstellen van een Maatschappelijke Kosten- en Batenanalyse voor Lange Ruige Weide is enthousiasme ontstaan om de bodemdaling in het gebied aan te pakken. Het Hoogheemraadschap de Stichtse Rijnlanden gaat nu met de grondeigenaren een set van maatregelen uitwerken.

Landbouw

Gemeenten en maatschappelijke organisaties hebben in het eerste halfjaar van 2016 de "Agenda Landbouw Gouwe Wiericke - Krimpenerwaard" opgesteld. Het programma is gericht op een duurzame toekomstbestendige melkveehouderij in het veenweidegebied. Een melkveehouderij die gericht is op een duurzame markt en die in de productie rekening houdt met de omgeving. Binnen deze uitgangspunten zijn vier kerndoelen geformuleerd:

- landbouwinnovatie,
- structuurversterking melkveehouderij,
- verbetering agrologistiek & landbouwverkeer,
- biodiversiteit in de veenweidelandbouw.

De Agenda wordt in november formeel vastgesteld.

In de eerste helft van 2016 is samen met ondernemers al een start gemaakt met innovatieprojecten ter stimulering van een duurzame agrologistiek, zoals het project "Gekiemde Granen". Op het bedrijf zelf worden krachtvoervangers geteeld, waardoor de aanvoer van krachtvoer aanzienlijk beperkt kan worden.



Colofon

Deze Nieuwsbrief is een uitgave van de Stuurgroep Veenweiden Gouwe Wiericke. Hij verschijnt 2x per jaar.

Contact

VeenweidenGouweWiericke@pzh.nl

Samenstelling en redactie

Programmabureau Veenweiden Gouwe Wiericke

Ontwerp en productiebegeleiding

Bureau Mediadiensten, provincie Zuid-Holland

161002243