

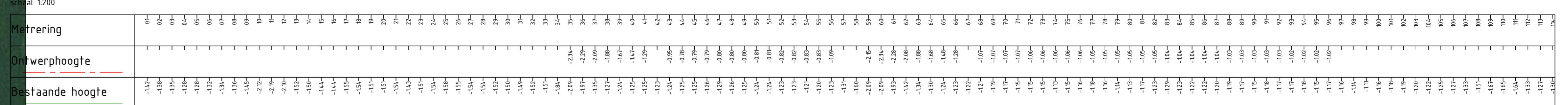


Overzicht deel noord
SCHAAL 1:1000




Overzicht deel zuid
SCHAAL 1:1000


Dwarsprofiel vak 5b en 5c
Schaal 1:200



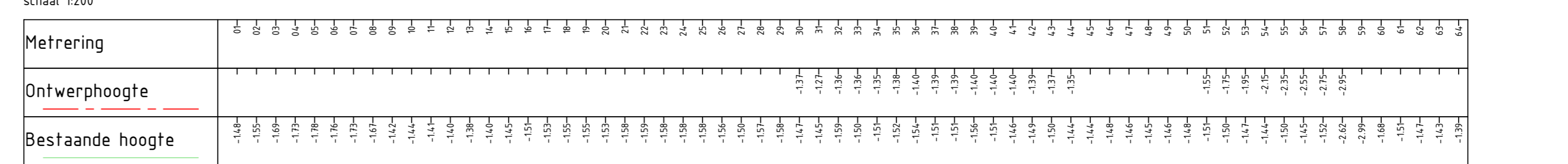
Dwarsprofiel vak 1
Schaal 1:200



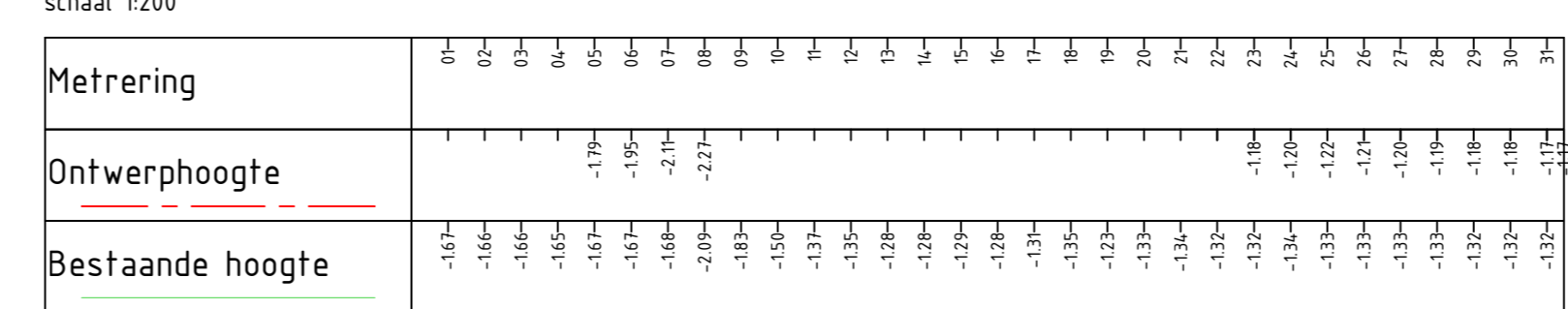
Dwarsprofiel vak 2
Schaal 1:200



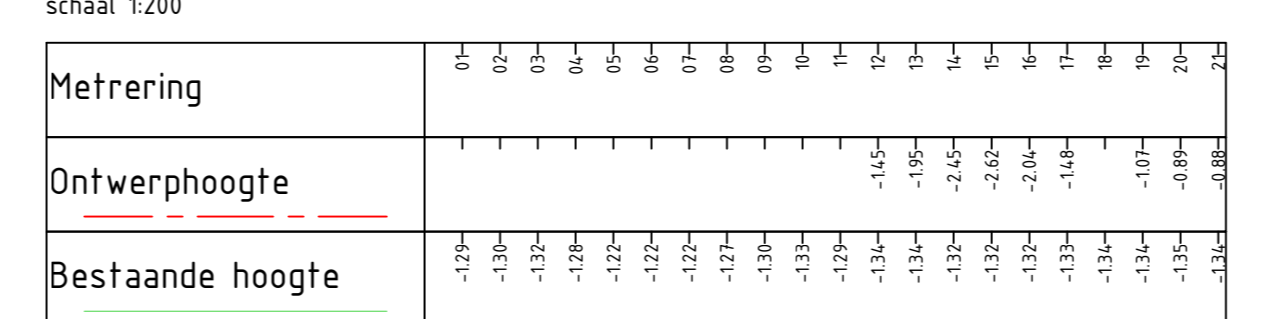
Dwarsprofiel vak 3
Schaal 1:200



Dwarsprofiel vak 3 zuid
Schaal 1:200



Dwarsprofiel nieuwe watergang 5b
Schaal 1:200



LEGENDA

- Overzicht**
- Bestaande situatie
 - Bestaande hoogte
 - Nieuwe hoogte
 - Ontgraven NVO
 - Ontgraven moeras
 - Ontgraven paddengroep
 - Ophogen en ruigte laten ontstaan
 - Ophogen en planten stroevei van knofwilgen
 - Ophogen tussen bomen
 - Ophogen grasland
 - Graven nieuwe watergang
 - Zaaien kruidrijk grasland
 - Broekhoop aanbrengen
 - Usvogelwal aanbrengen
- Profielen**
- Ontgraven
 - Aanvullen

Maatvoering in meters, tenzij anders aangegeven
Afmetingen in millimeters, tenzij anders aangegeven
Hoogtematen in meters t.o.v. NAP, tenzij anders aangegeven

Tauw

Postbus 6
3900 AA Capelle a/d IJssel
Telefoon 030 286 41 00
www.tauw.nl

Opdrachtgever:
Provincie Zuid-Holland
Project:
Ecologische verbinding Steine Groen
Inhoud:
Definitief ontwerp

Documentnummer	Blad van	Documenttype
Datum Geren. Oec.	Schaal	1:1000
Projectnummer 1245107	Takennummer 10	Status DEFINITIEF A
Wz.	Aard der wijziging	Datum 20-04-17
A	Kruidrijk grasland aangepast	Soort BOB
B		Doc DOO
C		
D		